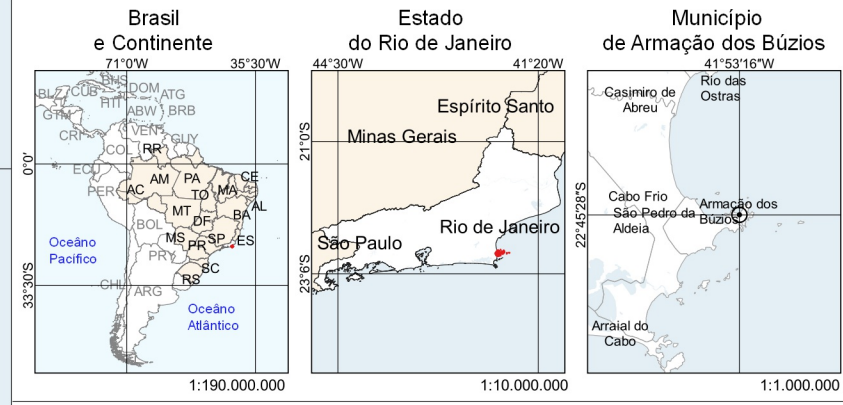


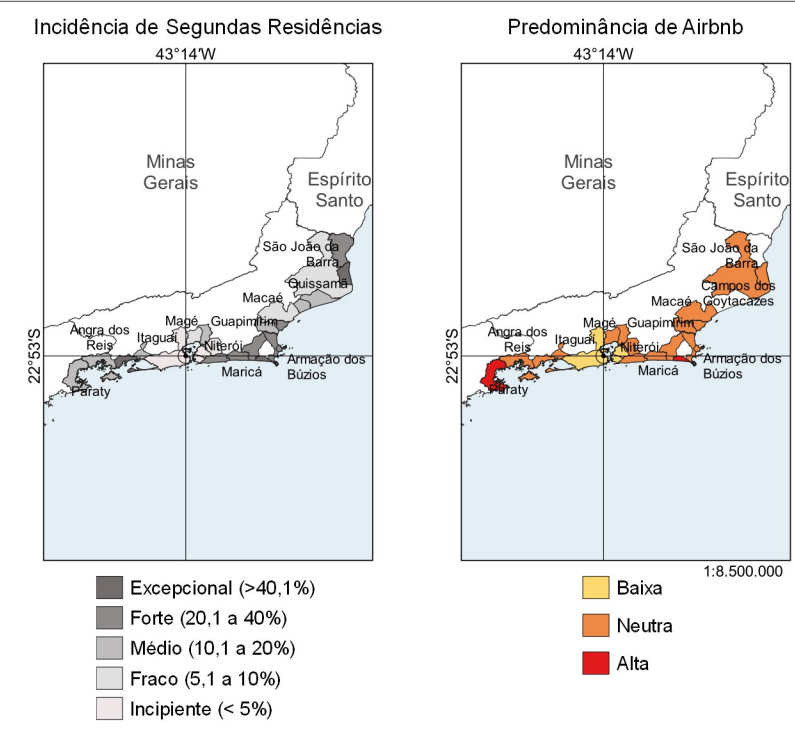
## Atlas Digital dos Meios de Hospedagem

MEIOS DE HOSPEDAGEM	Expansão urbana	Convenção Cartográfica
🟡 HOSTEL	1990	📍 Sede Municipal ou Capital do Estado
🟢 RESORT	2000	📏 Limite Municipal
🔵 ETI	2010	📏 Limite Estadual
🟡 TBC	2020	🛣️ Rodovia Principal
🟠 HOTEL		🌊 Hidrografia Principal
🔴 POUSADA		🌊 Oceano Atlântico


### Localização Geográfica: Rio de Janeiro



### Situação dos Municípios Litorâneos do Rio de Janeiro



### Parâmetro cartográfico e fonte



Sistema de referência geodésico: SIRGAS 2000

Fonte: Arquivos digitais de meios de hospedagem gerados e geoprocessados pelo grupo de pesquisa CILITUR, 2021. Base cartográfica e evolução da mancha urbana foram consultados e modificados em dezembro de 2021 por meio da conexão Web Map Service (WMS), respectivamente: URL <https://www.ibge.gov.br/> e <https://mapbiomas.org/>, nos termos de uso da OGC (Open Geospatial Consortium). Dados do Airdna (airdna.co) em novembro de 2021.

\*\*O uso das informações deste produto é permitido para fins de pesquisas acadêmicas. Como citar: CILITUR (2021). Grupo de Pesquisa Cidades Litorâneas e Turismo. Atlas Digital dos Meios de Hospedagem. Disponível em [www.lep-ufpe.com.br](http://www.lep-ufpe.com.br). Acesso em <data de acesso>

### Agradecimentos

Agradecemos ao Conselho Nacional de Desenvolvimento Científico e Tecnológico (CNPq) pelo financiamento da pesquisa em rede Turismo e Produção do Espaço no Litoral Brasileiro: processos, conflitos e contradições, cujos mapas configuram em resultados da pesquisa. E à Coordenação de Apoio ao Ensino Superior (Capes) que, por meio dos recursos PROAP cedidos à Universidade Federal de Pernambuco, financiou a confecção dos mapas.

