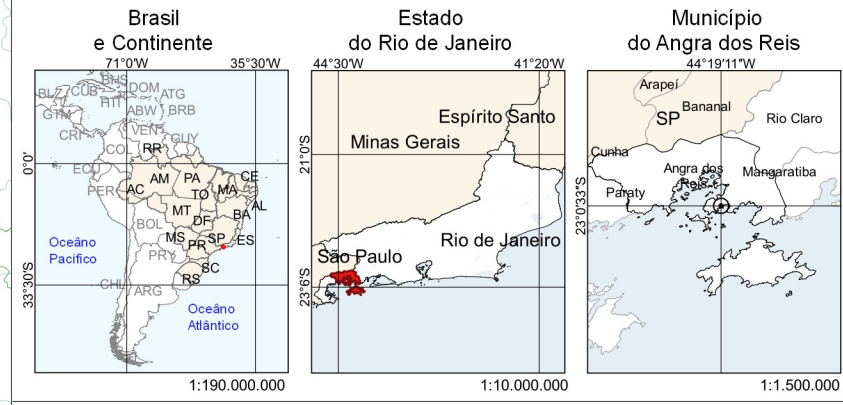


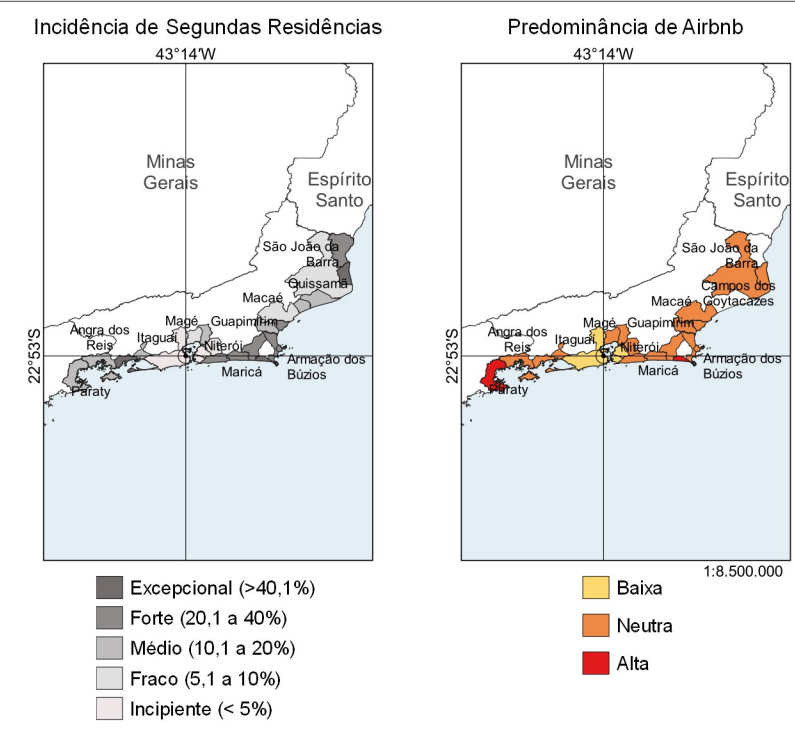
Atlas Digital dos Meios de Hospedagem

- | | | |
|---|--|--|
| MEIOS DE HOSPEDAGEM | Expansão urbana | Convenção Cartográfica |
| <ul style="list-style-type: none"> ◆ HOSTEL ◆ RESORT ◆ ETI ■ TBC ▲ HOTEL ● POUSADA | <ul style="list-style-type: none"> 1990 2000 2010 2020 | <ul style="list-style-type: none"> Sede Municipal ou Capital do Estado Limite Municipal Limite Estadual Rodovia Principal Hidrografia Principal Oceano Atlântico |

Localização Geográfica: Rio de Janeiro



Situação dos Municípios Litorâneos do Rio de Janeiro



Parâmetro cartográfico e fonte

1:120.000 0 1 Quilômetros

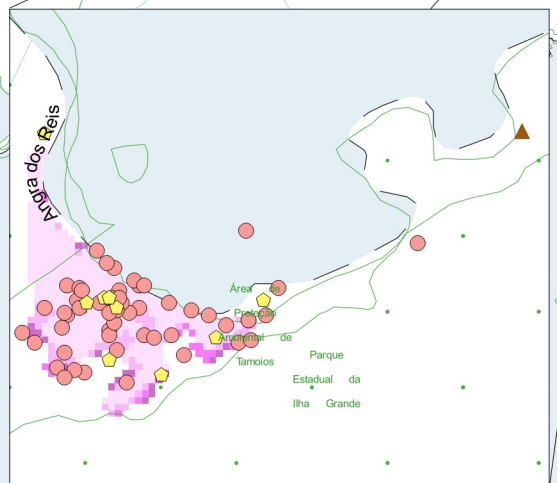
Sistema de referência geodésico: SIRGAS 2000

Fonte: Arquivos digitais de meios de hospedagem gerados e geoprocessados pelo grupo de pesquisa CILITUR, 2021. Base cartográfica e evolução da mancha urbana foram consultados e modificados em dezembro de 2021 por meio da conexão Web Map Service (WMS), respectivamente: URL <https://www.ibge.gov.br/> e <https://mapbiomas.org/>, nos termos de uso da OGC (Open Geospatial Consortium). Dados do Airdna (airdna.co) em novembro de 2021.

**O uso das informações deste produto é permitido para fins de pesquisas acadêmicas. Como citar: CILITUR (2021). Grupo de Pesquisa Cidades Litorâneas e Turismo. Atlas Digital dos Meios de Hospedagem. Disponível em www.lcp-ufpe.com.br. Acesso em <data de acesso>

Agradecimentos

Agradecemos ao Conselho Nacional de Desenvolvimento Científico e Tecnológico (CNPq) pelo financiamento da pesquisa em rede Turismo e Produção do Espaço no Litoral Brasileiro: processos, conflitos e contradições, cujos mapas configuram em resultados da pesquisa. E à Coordenação de Apoio ao Ensino Superior (Capes) que, por meio dos recursos PROAP cedidos à Universidade Federal de Pernambuco, financiou a confecção dos mapas.



Detalhe ampliado 1:75.000