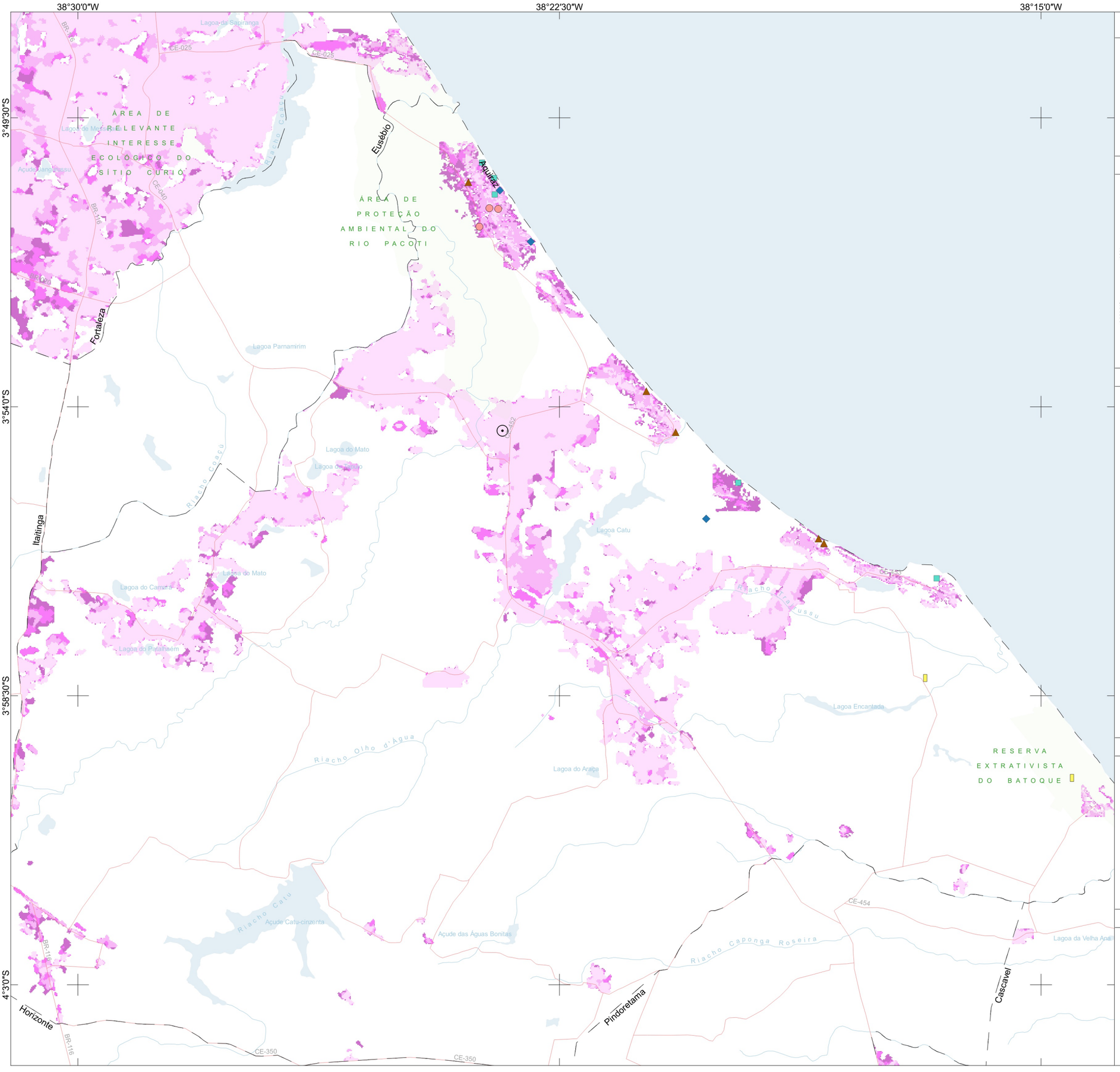

Atlas Digital dos Meios de Hospedagem

MEIOS DE HOSPEDAGEM
- HOSTEL
- HOTEL
- ETI
- RESORT
- POUSADA
- TBC

Expansão urbana
- 1990
- 2000
- 2010
- 2020

Convenção Cartográfica
- Sede Municipal ou Capital do Estado
- Limite Municipal
- Limite Estadual
- Rodovia Principal
- Hidrografia Principal
- Oceâno Atlântico

Localização Geográfica: Ceará

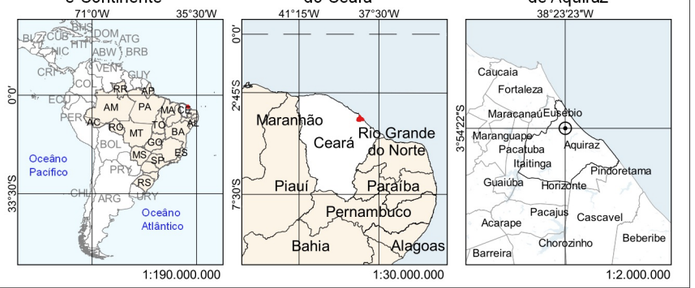
Brasil e Continente

1:190.000.000

Estado do Ceará

1:30.000.000

Município de Aquiraz

1:2.000.000

Situação dos Municípios Litorâneos do Ceará

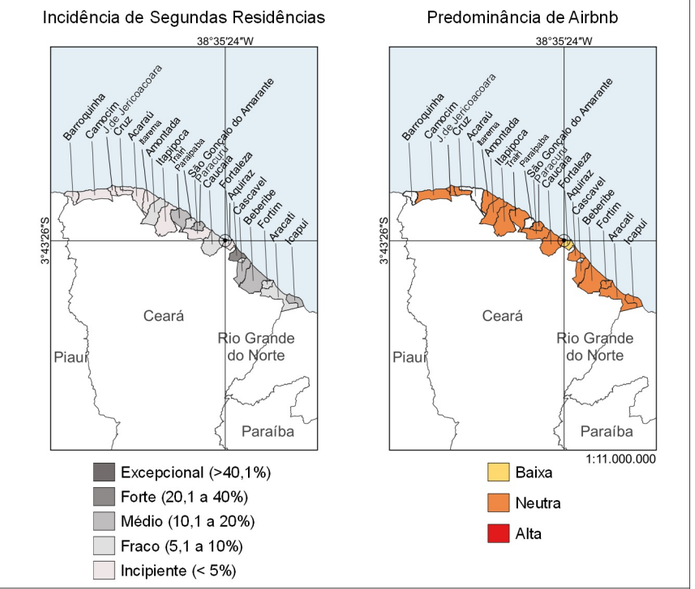
Incidência de Segundas Residências

- Excepcional (>40,1%)
- Forte (20,1 a 40%)
- Médio (10,1 a 20%)
- Fraco (5,1 a 10%)
- Incipiente (< 5%)

Predominância de Airbnb

1:11.000.000
- Baixa
- Neutra
- Alta

Parâmetro cartográfico e fonte

1:100.000

0 1 Quilômetros

Sistema de referência geodésico: SIRGAS 2000

Fonte: Arquivos digitais de meios de hospedagem gerados e geoprocessados pelo grupo de pesquisa CILITUR, 2021. Base cartográfica e evolução da mancha urbana foram consultados e modificados em dezembro de 2021 por meio da conexão Web Map Service (WMS), respectivamente: URL https://www.ibge.gov.br/ e https://mapbiomas.org/, nos termos de uso da OGC (Open Geospatial Consortium). Dados do Airdna (airdna.co) em novembro de 2021.

**O uso das informações deste produto é permitido para fins de pesquisas acadêmicas. Como citar: CILITUR (2021). Grupo de Pesquisa Cidades Litorâneas e Turismo. Atlas Digital dos Meios de Hospedagem. Disponível em www.lep-ufpe.com.br. Acesso em <data de acesso>

Agradecimentos

Agradecemos ao Conselho Nacional de Desenvolvimento Científico e Tecnológico (CNPq) pelo financiamento da pesquisa em rede Turismo e Produção do Espaço no Litoral Brasileiro: processos, conflitos e contradições, cujos mapas configuram em resultados da pesquisa. E à Coordenação de Apoio ao Ensino Superior (Capes) que, por meio dos recursos PROAP cedidos à Universidade Federal de Pernambuco, financiou a confecção dos mapas.

cidades litorâneas e turismo

CNPq